







Miejscowy plan zagospodarowania przestrzennego dla fragmentów wsi Bogate, Wielodróż, Dobrzankowo, Leszno, Golany, Karwacz, Wyrąb Karwacki, Sątrzaska, Grabowo, Bartniki, Obrąb, Mchowo, Oględa, Osówiec Szlachecki, Zakocie, Szła w gminie Przasnysz
Fragment Zakocie



Ustalenia planu

-  Granica obszaru objętego planem
-  Linia rozgraniczająca tereny o różnym przeznaczeniu lub różnych zasadach zagospodarowania






















Przeznaczenie terenu

-  MN/U - teren zabudowy mieszkaniowej jednorodzinnej lub usług
-  Nieprzekraczalna linia zabudowy
-  Linia wymiarowa wraz z podanym wymiarem w metrach
-  Strefa ograniczeń w sytuowaniu zabudowy od granicy lasu

Wyrys ze Studium uwarunkowań i kierunków zagospodarowania przestrzennego gminy Przasnysz



LEGENDA

-  granica gminy
-  granice obrębów ewidencyjnych
- PRZEZNACZENIE TERENU**
-  MU - tereny zabudowy mieszkaniowo-usługowej
-  RM - tereny zabudowy zagrodowej
-  U - tereny zabudowy usługowej
-  R - tereny rolnicze
-  IT - tereny infrastruktury technicznej
-  ZL - tereny lasów
-  ZLz - tereny zalesień
-  proponowane poszerzenie terenu zamkniętego
-  obszary wymagające zmiany przeznaczenia na cele nierolnicze lub nieleśne
-  obszar zdegradowany
-  pas techniczny linii elektroenergetycznych
-  projektowany przebieg gazociągu
-  stacja redukcyjna gazu
-  sieć wodociągowa
-  stacja uzdatniania wody
-  strefy ochrony pośredniej ujęcia wody
-  sieć kanalizacyjna
-  projektowana sieć kanalizacji deszczowej
-  projektowana sieć kanalizacji sanitarnej

Załącznik nr 21
do Uchwały nr
Rady Gminy Przasnysz
z dnia